




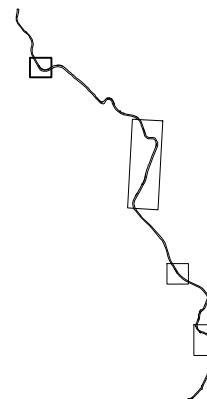



LEGENDA:

-  dotčené pozemky ZPF trvalým záborem
-  hranice trvalého záboru
-  plocha záboru
-  hranice katastr.území
-  hranice parcel dle KN



Souřadnicový systém S-JTSK, Výškový systém Bpv

Zhotovitel: 	ZÁBOROVÝ ELABORÁT Příloha: Situace pozemků ZPF pro výpočet odvodů - část 1		Datum: 09.2014 Měřítko: 1:000 Č. příl.: 6.8.1
--	--	--	---